





-  Leva tootmisala teenindusmaa ehk kaitise piir
-  Leva tootmisala mäeeraldise piir
-  Pindallikas (tootmisväljak)
-  Kaugus lähima majapidamise õuealani

Käitise heiteallikad:

- L_1** Turbatootmisväljak 1
- L_2** Turbatootmisväljak 2

Käitise lähipiirkonnas (enam kui 1 km)
muud paigsed saasteallikad puuduvad.

Märkused:
1. Plaani koostamisel on kasutatud Maa- ja Ruumiameti 2026 alusandmeid
2. Kasutatud tarkvara: MapInfo 9.0 (litsents: MINWES0900922272)

Objekti nimetus ja aadress Tootsi Turvas AS Leva tootmisala Harju maakond, Kose vald	Joonise sisu	Joonis 2
	Käitise asendiplaan Mõõtkava 1 : 10 000	
 OÜ Inseneribüroo STEIGER Männiku tee 104, 11216 Tallinn Tel. 668 1011, Faks 668 1018	Koostas Priit Kallaste	Kuupäev 18.02.2026
	Kinnitas Aadu Niidas	Töö nr 26/5410